

平面図 S=1:2500



施工延長L=245m 切削・オーバーレイ工 (t=5cm) A=2,560m<sup>2</sup>

施工延長L=70m (上り下り)

施工延長L=20m (下り)


施工延長L=50m (上り下り)

施工延長L=105m (下り)

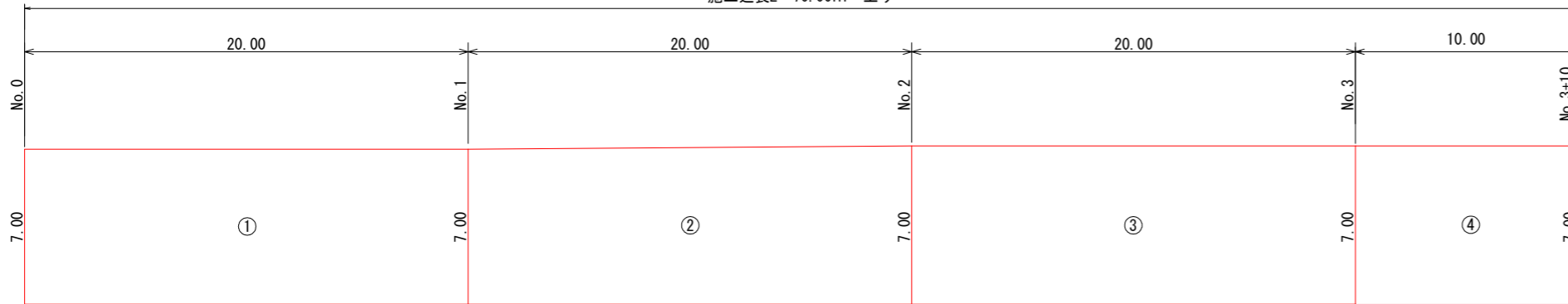
工事名	R8鳴門 鳴門公園線 鳴・鳴門高島 舗装修繕工事		
路線名等	鳴門公園線		
工事箇所	鳴門市鳴門町高島		
図面名	平面図		
縮尺	1:2500	図面番号	1/2
年度	令和8年度		
事業者名	徳島県徳島県土整備事務所鳴門支所		

※本資料は鳴門市より貸与いただいた2万5千分の1の平面図を拡大して使用しているため、施工の際には現地を十分に確認すること。

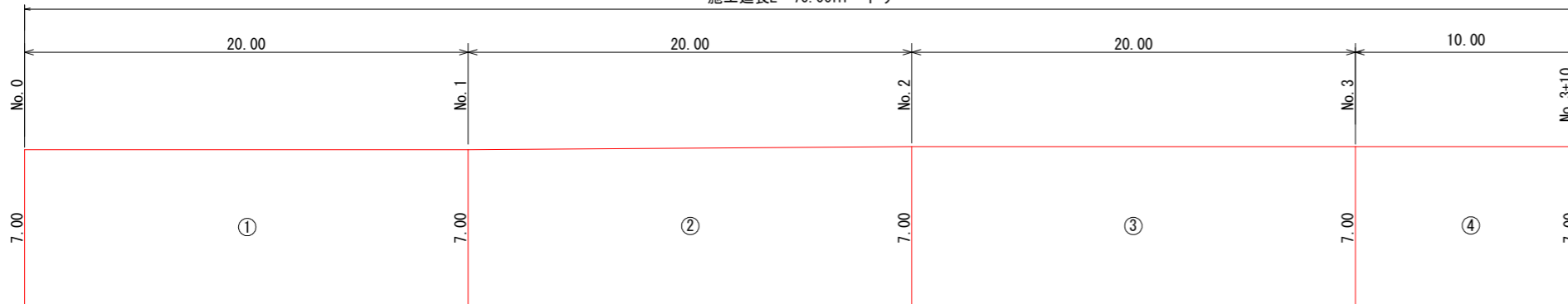
施工延長L=105m 下り



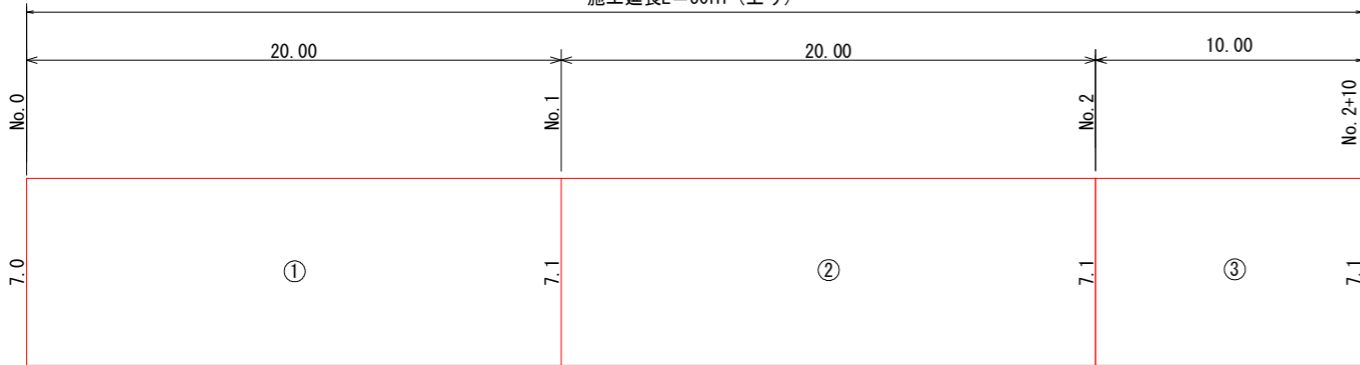
施工延長L=70.00m 上り



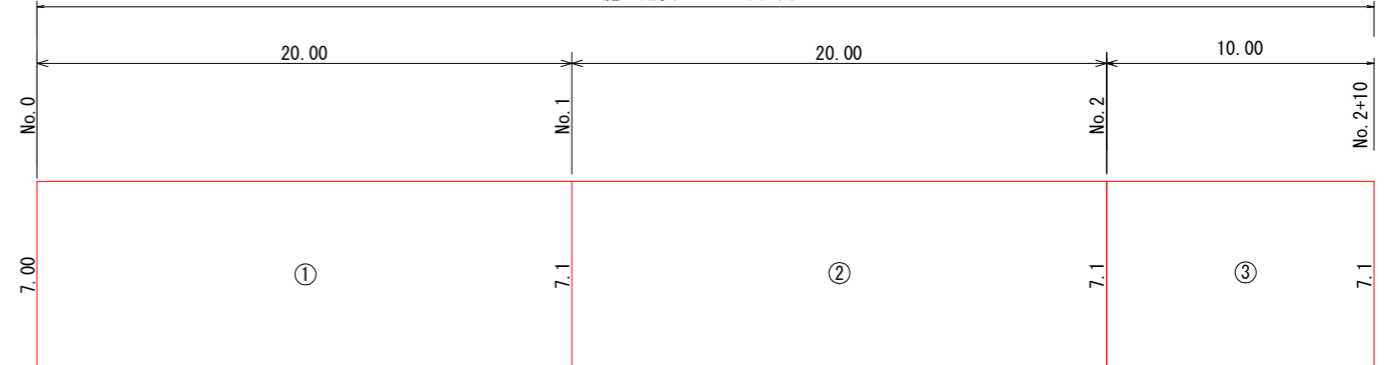
施工延長L=70.00m 下り




施工延長L=50m (上り)



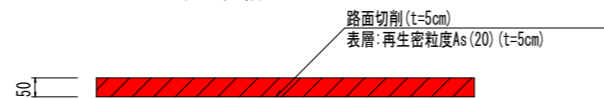
施工延長L=50m (下り)



施工延長L=20.00m 下り



施工要領図 S=1:10



実施設計図面

工事名	R8鳴土 鳴門公園線 鳴・鳴門高島 舗装修繕工事		
路線名等	鳴門公園線		
工事箇所	鳴門市鳴門町高島		
図面名	舗装展開図		
縮尺	縦1/200	横1/400	図面番号 2/2
会社名	令和8年度		
事業者名	徳島県徳島県土整備事務所鳴門支所		